







G.S. EMILIA

# Memorial Marco Pantani



G.S. EMILIA

Alt.	Località		Par- ziali	Per- corsi	Da perc.	Media oraria km/h			
						39,0	41,0	43,0	
71	Castrocaro Terme - PARTENZA	Via Roma	0,0	0,0	199,8	11 : 00	11 : 00	11 : 00	
71	Castrocaro Terme - Fine 5 giri	Via Roma	19,0	19,0	180,8	11 : 29	11 : 27	11 : 26	
97	Svolta via Sadurano	SP 57 - Via Sadurano	2,3	21,3	178,5	11 : 32	11 : 31	11 : 29	
184	Bivio Sadurano - Via Borsano	SP 57 - Via Borsano	1,3	22,6	177,2	11 : 34	11 : 33	11 : 31	
212	Inizio discesa	SP 57 - Via Borsano	1,1	23,7	176,1	11 : 36	11 : 34	11 : 33	
79	Fine discesa	SP 57 - Via Borsano	1,8	25,5	174,3	11 : 39	11 : 37	11 : 35	
68	San Lorenzo in Noceto	SP 9 ter	0,8	26,3	173,5	11 : 40	11 : 38	11 : 36	
57	Grisignano - rotonda	Via Violina	2,8	29,1	170,7	11 : 44	11 : 42	11 : 40	
249	Fine tratto in salita	SP 125 - Via delle Caminate	3,6	32,7	167,1	11 : 50	11 : 47	11 : 45	
223	Fine discesa	SP 125 - Via delle Caminate	0,7	33,4	166,4	11 : 51	11 : 48	11 : 46	
347	Rocca delle Caminate	SP 125 - Via delle Caminate	2,6	36,0	163,8	11 : 55	11 : 52	11 : 50	
335	Innesto SP 126	SP 126	0,9	36,9	162,9	11 : 56	11 : 54	11 : 51	
352	Inizio discesa	SP 126	0,9	37,8	162,0	11 : 58	11 : 55	11 : 52	
81	Meldola - fine discesa	SP 4	5,6	43,4	156,4	12 : 06	12 : 03	12 : 00	
57	Meldola - centro abitato	Via Mazzini - Via G. Bruno	1,4	44,8	155,0	12 : 08	12 : 05	12 : 02	
83	Inizio salita	SP 48	5,5	50,3	149,5	12 : 17	12 : 13	12 : 10	
330	Teodorano	SP 48	3,9	54,2	145,6	12 : 23	12 : 19	12 : 15	
441	Monte Cavallo	SP 48	2,5	56,7	143,1	12 : 27	12 : 22	12 : 19	
430	Inizio discesa	SP 48 - Via Luzzena	1,1	57,8	142,0	12 : 28	12 : 24	12 : 20	
83	Borello - fine discesa - ing. circuito	SR 71 - Via Borello	5,2	63,0	136,8	12 : 36	12 : 32	12 : 27	
84	Borello - rotonda	SR 71 - Via Borello	0,5	63,5	136,3	12 : 37	12 : 32	12 : 28	
74	Inizio salita Montevecchio	Via Montevecchio	1,5	65,0	134,8	12 : 40	12 : 35	12 : 30	
<b>386</b>	<b>Montevecchio - GPM - 1° pass</b>	<b>Via Montevecchio</b>		<b>4,5</b>	<b>69,5</b>	<b>130,3</b>	<b>12 : 46</b>	<b>12 : 41</b>	<b>12 : 36</b>
313	Fine tratto in discesa	Via Grampa	1,5	71,0	128,8	12 : 49	12 : 43	12 : 39	
380	Diolaguardia	Via Diolaguardia	2,8	73,8	126,0	12 : 53	12 : 48	12 : 42	
261	Bivio Madonna dell'Ulivo	Via Sorrivoli	4,2	78,0	121,8	13 : 00	12 : 54	12 : 48	
63	Rio dell'Eremo - fine discesa	Via Sorrivoli	4,2	82,2	117,6	13 : 06	13 : 00	12 : 54	
46	Cesena - tunnel	Via del Tunnel	2,9	85,1	114,7	13 : 10	13 : 04	12 : 58	
74	San Carlo	SR 71 - Via San Carlo		7,7	92,8	107,0	13 : 22	13 : 15	13 : 09
83	Borello - fine 1° giro circuito	SR 71 - Via Borello	4,1	96,9	102,9	13 : 29	13 : 21	13 : 15	
84	Borello - rotonda	SR 71 - Via Borello	0,5	97,4	102,4	13 : 29	13 : 22	13 : 15	
74	Inizio salita Montevecchio	Via Montevecchio	1,5	98,9	100,9	13 : 32	13 : 24	13 : 18	
<b>386</b>	<b>Montevecchio - GPM - 2° pass</b>	<b>Via Montevecchio</b>		<b>4,5</b>	<b>103,4</b>	<b>96,4</b>	<b>13 : 39</b>	<b>13 : 31</b>	<b>13 : 24</b>
313	Fine tratto in discesa	Via Grampa	1,5	104,9	94,9	13 : 41	13 : 33	13 : 26	
380	Diolaguardia	Via Diolaguardia	2,8	107,7	92,1	13 : 45	13 : 37	13 : 30	
261	Bivio Madonna dell'Ulivo	Via Sorrivoli	4,2	111,9	87,9	13 : 52	13 : 43	13 : 36	
63	Rio dell'Eremo - fine discesa	Via Sorrivoli	4,2	116,1	83,7	13 : 58	13 : 49	13 : 42	
46	Cesena - tunnel	Via del Tunnel	2,9	119,0	80,8	14 : 03	13 : 54	13 : 46	
74	San Carlo	SR 71 - Via San Carlo	7,7	126,7	73,1	14 : 14	14 : 05	13 : 56	
83	Borello - fine 2° giro circuito	SR 71 - Via Borello	4,1	130,8	69,0	14 : 21	14 : 11	14 : 02	
84	Borello - rotonda	SR 71 - Via Borello	0,5	131,3	68,5	14 : 22	14 : 12	14 : 03	
74	Inizio salita Montevecchio	Via Montevecchio	1,5	132,8	67,0	14 : 24	14 : 14	14 : 05	
<b>386</b>	<b>Montevecchio - GPM - 3° pass</b>	<b>Via Montevecchio</b>		<b>4,5</b>	<b>137,3</b>	<b>62,5</b>	<b>14 : 31</b>	<b>14 : 20</b>	<b>14 : 11</b>
321	Fine tratto in discesa	Via Grampa	1,5	138,8	61,0	14 : 33	14 : 23	14 : 13	
380	Diolaguardia	Via Diolaguardia	2,8	141,6	58,2	14 : 37	14 : 27	14 : 17	
261	Madonna dell'Ulivo - uscita circuito	Via Madonna dell'Ulivo	4,2	145,8	54,0	14 : 44	14 : 33	14 : 23	
45	Calisese	Via Malanotte	6,5	152,3	47,5	14 : 54	14 : 42	14 : 32	
64	Inizio strappo Longiano	Via Belvedere	4,7	157,0	42,8	15 : 01	14 : 49	14 : 39	
159	Longiano	Via Porta del Ponte	1,0	158,0	41,8	15 : 03	14 : 51	14 : 40	
165	Longiano - rotonda - inizio discesa	SP 63 - Via Montilgallo	0,9	158,9	40,9	15 : 04	14 : 52	14 : 41	
32	Savignano - rotonda	SP 33 - Via gatteo	5,8	164,7	35,1	15 : 13	15 : 01	14 : 49	
8	Sala di Cesenatico	Via Canale Bonificazione	7,4	172,1	27,7	15 : 24	15 : 11	15 : 00	
5	Cesenatico - primo passaggio	Viale Carducci	7,7	179,8	20,0	15 : 36	15 : 23	15 : 10	
5	Cesenatico - fine 1° giro	Viale Carducci	5,0	184,8	15,0	15 : 44	15 : 30	15 : 17	
5	Cesenatico - fine 2° giro	Viale Carducci	5,0	189,8	10,0	15 : 52	15 : 37	15 : 24	
5	Cesenatico - fine 3° giro	Viale Carducci	5,0	194,8	5,0	15 : 59	15 : 45	15 : 31	
5	Cesenatico - fine 4° giro - ARRIVO	Viale Carducci	5,0	199,8	0,0	16 : 07	15 : 52	15 : 38	