

Prima tappa - Seconda semitappa

Première étape - Deuxième demi-étape

Gatteo a Mare - Gatteo



 Cronometro a squadre - Contre la montre par équipes

Disposizioni organizzative

GIOVEDÌ 22 MARZO - POMERIGGIO

Gatteo a Mare - Giardini Don Guanella
dalle ore 14,00 - Firma foglio partenza
ore 15,30 - Gatteo a Mare:
Prima squadra - crono a squadre
dalle ore 16,30 circa - Gatteo - Via Roma
Arrivo ultima squadra.

Controllo medico: in struttura Comunale
Direzione corsa, Segreteria, sala Giuria, sala Stampa:
Gatteo - Biblioteca Comunale - via Roma
Tel. organizzazione: 348 2811612;
348 2816613; 348 2811614

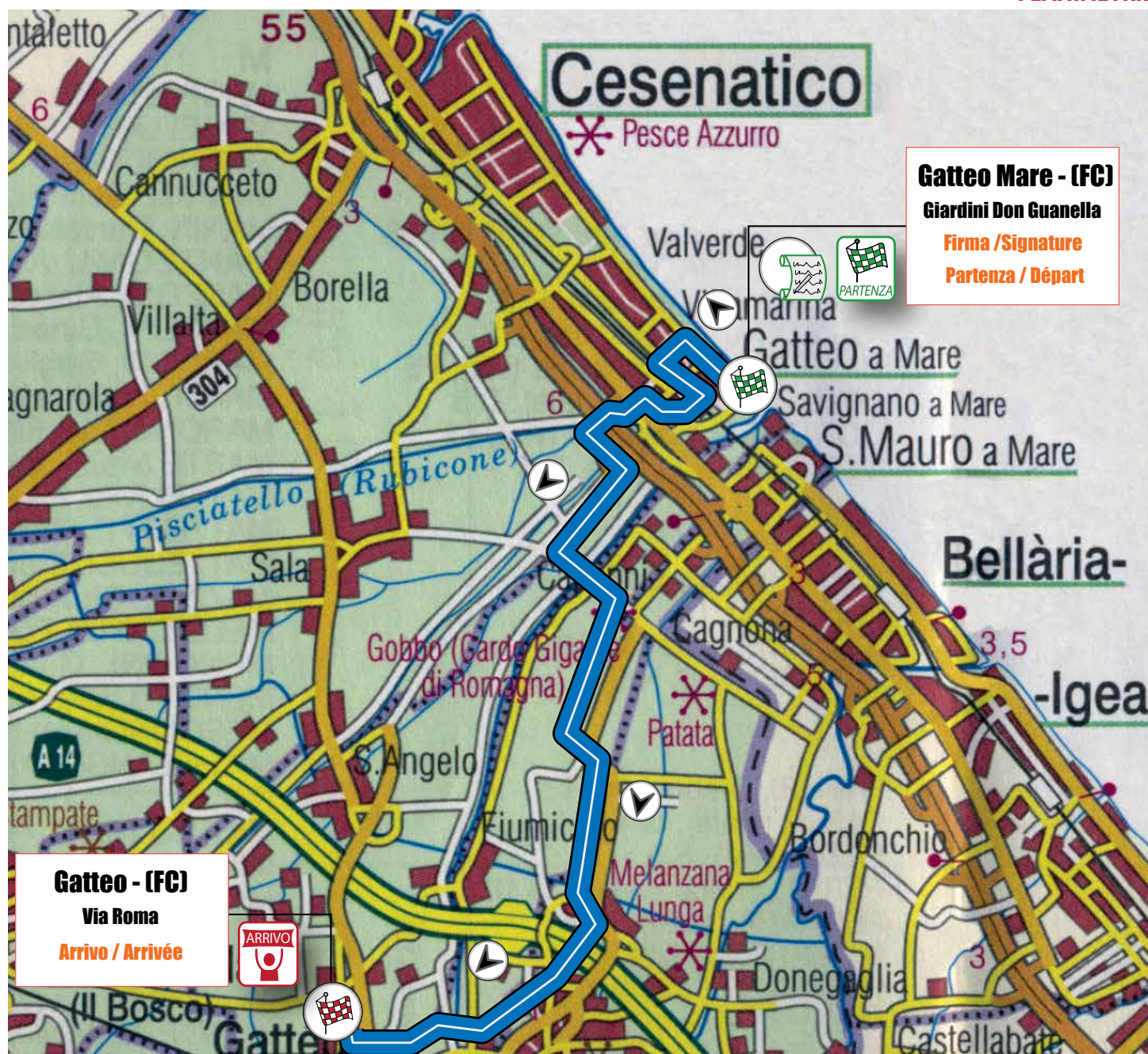
Dispositions de l'Organisation

JEUDI 22 MARS - APRÈS-MIDI

Gatteo a Mare - Jardins Don Guanella
De 14h - Signature de la feuille de départ
A 15h30 - Gatteo a Mare:
Première équipe - Course contre-la-montre par équipes
De 16h30 environ - Gatteo - Via Roma
Arrivée dernière équipe:

Contrôle Antidopage: Structure Municipale
Réunion Directeurs sportifs, Jury et Direction Course:
Gatteo - Biblioteca Comunale - via Roma
Tél. organisation: +39 348 2811612;
+39 348 2816613; +39 348 2811614

**PLANIMETRIA
PLANIMÉTRIE**



Prima tappa - Seconda semitappa

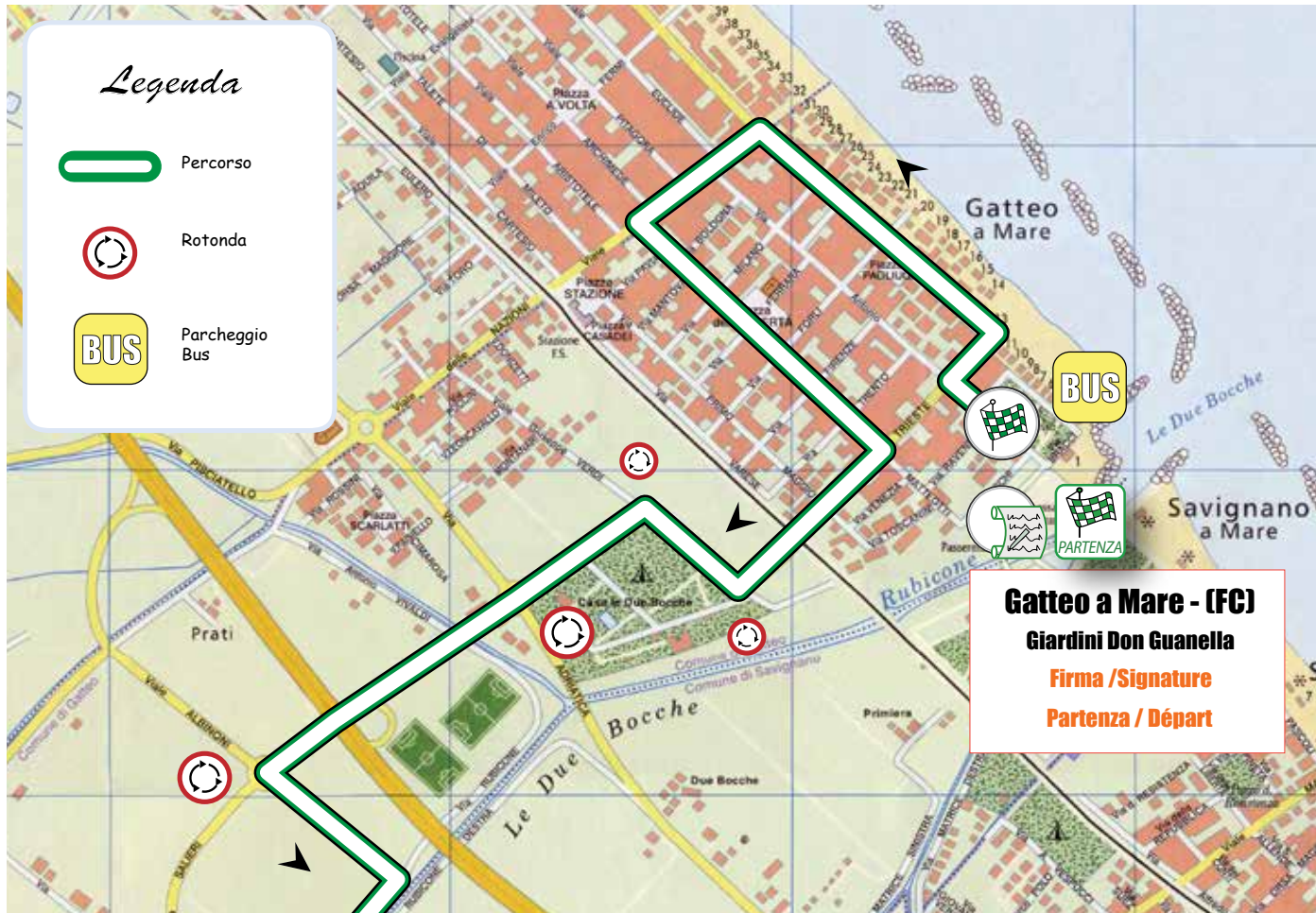
Première étape - Deuxième demi-étape

Gatteo a Mare - Gatteo



Cronometro a squadre - Contre la montre par équipes

PARTENZA / DÉPART



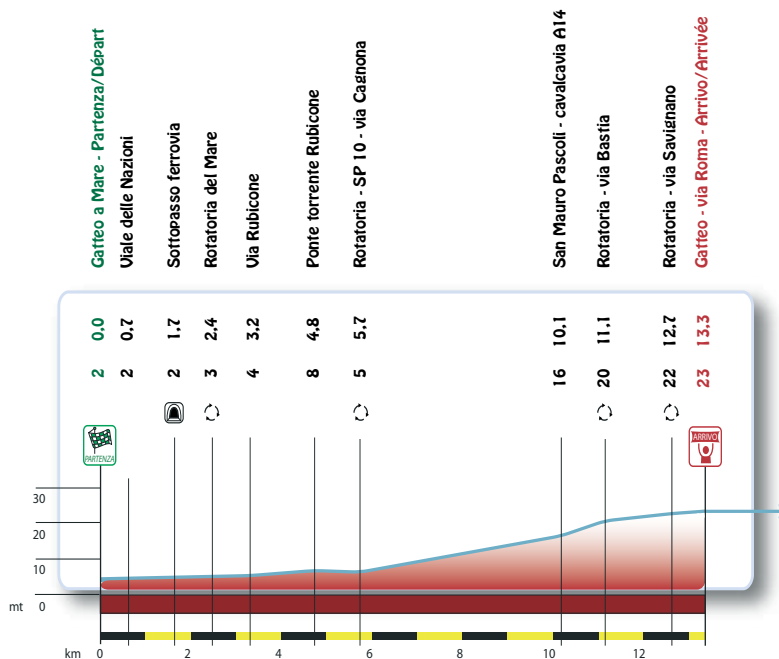
CARATTERISTICHE DEL PERCORSO

La seconda semitappa della giornata verrà disputata su strade comunali e provinciali dell'unione dei comuni del Rubicone. Trattasi di una cronometro a squadre di km 13,3 con partenza nella frazione di Gatteo a Mare nei Giardini Don Guanella, percorrendo le vie Giulio Cesare, Lungomare, via Matteotti, via Trieste, viale Europa, per immettersi sulla SPI08 in direzione di Gatteo su lunghi rettilinei e strada ampia e ben asfaltata. L'arrivo è posto in Gatteo sulla via Roma.

DESCRIPTION DU PARCOURS

La 2ème demi-étape de la journée sera disputée sur des routes communales et provinciales de la Communauté des communes du Rubicone. Il s'agit d'une course contre-la-montre par équipes de 13,300 km avec le départ dans la ville de Gatteo a Mare, Giardini Don Guanella, qui emprunte les routes Giulio Cesare, Lungomare, Matteotti, Trieste et boulevard Europa pour prendre la SPI08 vers Gatteo sur des longues lignes droites avec une route large et bien goudronnée. L'arrivée est placée sur rue Roma à Gatteo.

ALTIMETRIA \ ALTIMÉTRIE



Prima tappa - Seconda semitappa

Première étape - Deuxième demi-étape

Gatteo a Mare - Gatteo

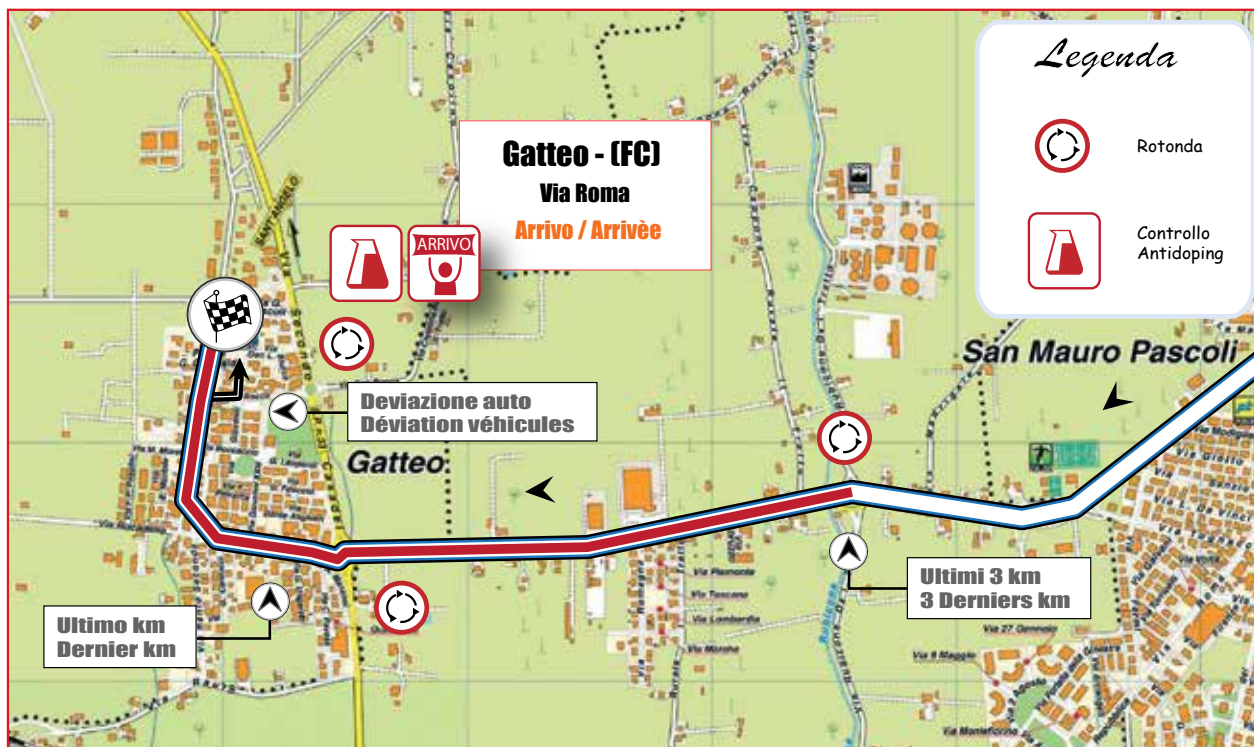


Altim. Località

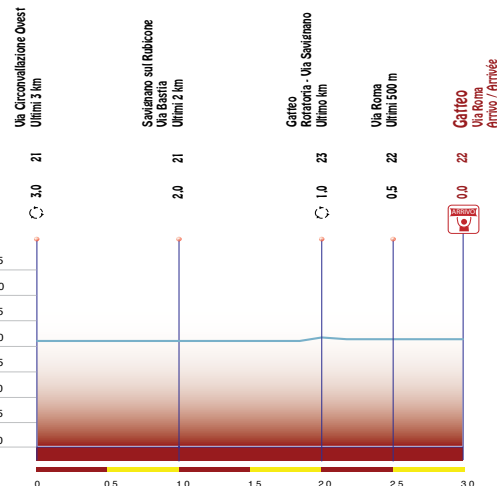
Parziali Percorsi Da perc 48 km/h 50 km/h 52 km/h

CRONOTABELLA
TABLEAU HORAIRE

Provincia di FORLÌ - CESENA								
2	Gatteo a Mare - Partenza/Départ		0,0	0,0	13,3	00 : 00	00 : 00	00 : 00
2	Viale delle Nazioni		0,7	0,7	12,6	00 : 53	00 : 50	00 : 48
2	Sottopasso ferrovia		1,0	1,7	11,6	02 : 08	02 : 02	01 : 58
3	Rotatoria del Mare		0,7	2,4	10,9	03 : 00	02 : 53	02 : 46
4	Via Rubicone		0,8	3,2	10,1	04 : 00	03 : 50	03 : 42
8	Ponte torrente Rubicone		1,6	4,8	8,5	06 : 00	05 : 46	05 : 32
5	Rotatoria - SP 10 - via Cagnona		0,9	5,7	7,6	07 : 08	06 : 50	06 : 35
16	San Mauro Pascoli - cavalcavia A14		4,4	10,1	3,2	12 : 38	12 : 07	11 : 39
20	Rotatoria - via Bastia		1,0	11,1	2,2	13 : 53	13 : 19	12 : 48
22	Rotatoria - via Savignano		1,6	12,7	0,6	15 : 53	15 : 14	14 : 39
23	Gatteo - via Roma - Arrivo/Arrivée		0,6	13,3	0,0	16 : 38	15 : 58	15 : 21



PLANIMETRIA ULTIMI 3 CHILOMETRI
PLANIMÉTRIE 3 DERNIERS KILOMÈTRES



ALTIMETRIA ULTIMI 3 CHILOMETRI
ALTIMÉTRIE 3 DERNIERS KILOMÈTRES