

RICCIONE SOGLIANO 20|03



Km 156,5 - dislivello 2660m **seconda tappa**

MERCOLEDI' 20 MARZO

DISPOSIZIONI SECONDA TAPPA

Tel. Organizzazione 348 2811612 - 348 2816613

PARTENZA - RICCIONE Piazzale Ceccarini

Apertura villaggio di partenza: dalle ore 9:00

Parcheggio BUS squadre: Piazzale Roma

Ritrovo dei concorrenti: dalle ore 10:00

Presentazione/foglio firma:

dalle 10:45 alle 11:45

Incolonnamento: Viale Dante - ore 11:50

Inizio trasferimento: Viale Dante

Viale Ceccarini - ore 12:00

Partenza ufficiale: Loc. Scacciano - SP 91

ore 12:10

ARRIVO

SOGLIANO AL RUBICONE

Piazza della Repubblica

Segreteria: locali Comune di Sogliano,

in prossimità del traguardo

Sala Stampa: sala del Consiglio Comunale

Piazza della Repubblica, 35

Sala riunione Giuria: Piazzetta Mazzini, 20

Sogliano al Rubicone

Controllo antidoping: locali comunali

Piazza Matteotti - Sogliano al Rubicone

Parcheggio BUS squadre: Via Ugo la Malfa

Sogliano al Rubicone

Altimetrio. Altimetry



Comitato seconda tappa SECOND STAGE COMMITTEE SOGLIANO AL RUBICONE

Città del Formaggio di Fossa



Comune di Sogliano al Rubicone

TANIA BOCCHINI

Sindaco

LORENZO ORTOLANI

Vice Sindaco

GIANFRANCO BERNUCCI

Assessore allo Sport

ANDREA GOZZI

Consigliere Comunale, con delega allo Sport

PIERO MUSSONI

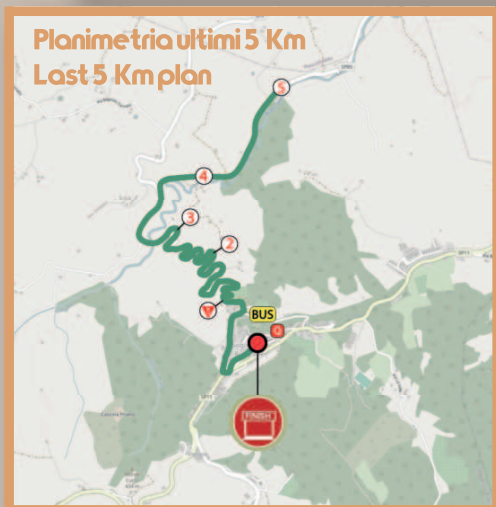
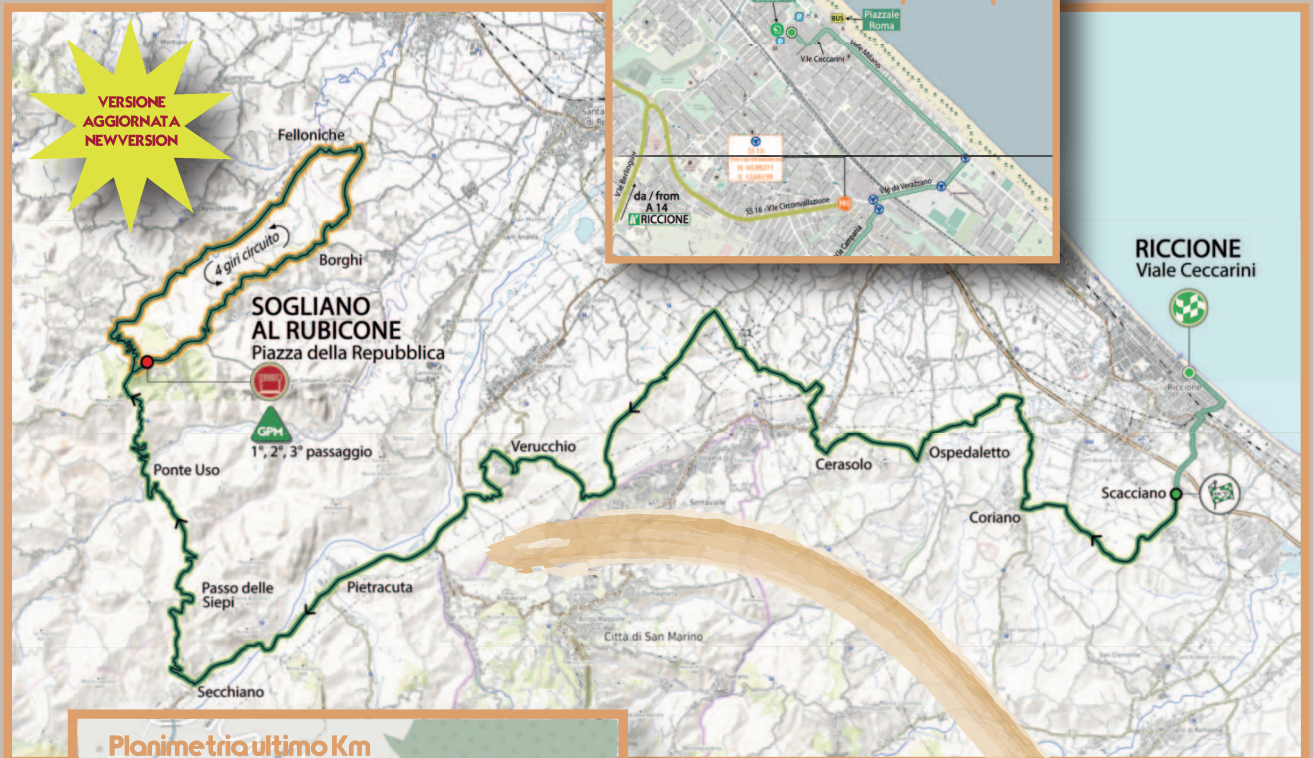
Presidente Polisportiva Soglianese









Sogliano
Ambiente

dal 1921
Molino
Pransani

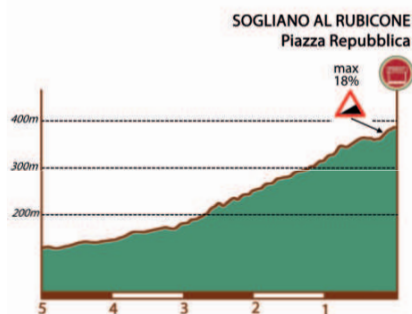
Planimetria . Planimetry



Cronotabella.Timetable

RICCIONE SOGLIANO AL RUBICONE VERSIONE AGGIORNATA ... NEWVERSION							km 156,5		
Alt.	Località	Parz.	Perc.	Da perc.	Media oraria km/h				
					36	38	40		
4	Riccione: Viale Ceccarini - inizio trasferimento			4,8			12:00		
	64 SCACCIANO: Partenza ufficiale - SP 91 - Via Scacciano		0,0	156,5			12 : 10	12 : 10	12 : 10
62	Sant'Andrea in Besanigo SP 50 - Via Puglie	3,1	3,1	153,4	12 : 14	12 : 14	12 : 13		
83	Coriano Via di Vittorio	3,1	6,2	150,3	12 : 19	12 : 18	12 : 18		
23	Osteria del Fiume Via San Salvatore	3,4	9,6	146,9	12 : 23	12 : 22	12 : 21		
46	Ospedaletto Via Moreta	3,2	12,8	143,7	12 : 27	12 : 26	12 : 25		
135	Cerasolo SP 49 - Via Cerasolo	3,6	16,4	140,1	12 : 33	12 : 32	12 : 30		
51	Attraversamento SS 72 SP 49	1,1	17,5	139,0	12 : 34	12 : 33	12 : 32		
121	Bivio Verucchio Via Santa Cristina	5,7	23,2	133,3	12 : 45	12 : 43	12 : 41		
222	Loc. Cantelli SP 32 -Via Prov. S.Marino	8,5	31,7	124,8	13 : 02	12 : 59	12 : 56		
301	Verucchio Piazza Malatesta	2,4	34,1	122,4	13 : 07	13 : 04	13 : 01		
124	Fine discesa - rotatoria SS 258 - Via Marechiese	3,0	37,1	119,4	13 : 09	13 : 06	13 : 03		
165	Pietracuta SS 258 - Via Marechiese	4,4	41,5	115,0	13 : 17	13 : 13	13 : 10		
208	Secchiano SP 10 - Via A.Volta	5,6	47,1	109,4	13 : 25	13 : 21	13 : 18		
422	Passo delle Siepi SP 10	4,5	51,6	104,9	13 : 36	13 : 32	13 : 27		
164	Ponte Uso SP 30	5,7	57,3	99,2	13 : 42	13 : 38	13 : 33		
346	Sogliano al R. - ingresso paese Via Giovanni Pascoli	4,5	61,8	94,7	13 : 53	13 : 48	13 : 43		
	377 Sogliano al Rubicone - inizio 1° g. Piazza della Repubblica	-4	0,3	62,1	94,4	13 : 54	13 : 49	13 : 44	
256	Borghi SP 11	6,6	68,7	87,8	14 : 03	13 : 57	13 : 52		
61	Felloniche - fine discesa SP 85	5,1	73,8	82,7	14 : 10	14 : 03	13 : 58		
170	Ponte Rubicone - inizio salita SP 9 - Via Cioca	8,8	82,6	73,9	14 : 25	14 : 18	14 : 11		
346	Sogliano al R. - ingresso paese Via Giovanni Pascoli	2,8	85,4	71,1	14 : 33	14 : 25	14 : 18		
	377 Sogliano al Rubicone - inizio 2° g. Piazza della Repubblica	-3	0,3	85,7	70,8	14 : 34	14 : 26	14 : 19	
256	Borghi SP 11	6,6	92,3	64,2	14 : 43	14 : 34	14 : 27		
61	Felloniche - fine discesa SP 85	5,1	97,4	59,1	14 : 49	14 : 41	14 : 33		
170	Ponte Rubicone - inizio salita SP 9 - Via Cioca	8,8	106,2	50,3	15 : 04	14 : 55	14 : 47		
346	Sogliano al R. - ingresso paese Via Giovanni Pascoli	2,8	109,0	47,5	15 : 12	15 : 03	14 : 54		
	377 Sogliano al Rubicone - inizio 3° g. Piazza della Repubblica	-2	0,3	109,3	47,2	15 : 13	15 : 03	14 : 55	
256	Borghi SP 11	6,6	115,9	40,6	15 : 22	15 : 12	15 : 03		
61	Felloniche - fine discesa SP 85	5,1	121,0	35,5	15 : 29	15 : 18	15 : 09		
170	Ponte Rubicone - inizio salita SP 9 - Via Cioca	8,8	129,8	26,7	15 : 44	15 : 32	15 : 22		
346	Sogliano al R. - ingresso paese Via Giovanni Pascoli	2,8	132,6	23,9	15 : 52	15 : 40	15 : 29		
	377 Sogliano al Rubicone - inizio 4° g. Piazza della Repubblica	-1	0,3	132,9	23,6	15 : 53	15 : 41	15 : 30	
256	Borghi SP 11	6,6	139,5	17,0	16 : 02	15 : 49	15 : 38		
61	Felloniche - fine discesa SP 85	5,1	144,6	11,9	16 : 08	15 : 56	15 : 44		
170	Ponte Rubicone - inizio salita SP 9 - Via Cioca	8,8	153,4	3,1	16 : 23	16 : 10	15 : 58		
346	Sogliano al R. - ingresso paese Via Giovanni Pascoli	2,8	156,2	0,3	16 : 31	16 : 17	16 : 05		
	377 SOGLIANO AL RUBICONE - Arrivo - Piazza della Repubblica		0,3	156,5	0,0	16 : 32	16 : 18	16 : 06	





Caratteristiche del percorso

La seconda tappa si sviluppa su un tracciato ormai divenuto classico per la Settimana Internazionale Coppi e Bartali, con i suoi 140 km e circa 2900m di dislivello. I primi 20 km si snodano sulle primissime colline dell'entroterra riminese, alternando tratti pianeggianti a brevi salite e altrettanto brevi discese. Successivamente inizia un'ascesa più continua, ma comunque con pendenze sempre lievi, fino a raggiungere il bellissimo borgo di Verucchio. Si scende poi nel fondovalle del fiume Marecchia e in località Secchiano inizia la salita che porterà al Passo delle Siepi. Una bella e panoramica discesa condurrà nella vallata del torrente Uso, ma proprio in località Ponte Uso si riprende immediatamente a salire verso Sogliano al Rubicone (3,8 km al 5,0%), dove, dopo circa 62 km di corsa, avverrà il primo passaggio sulla linea del traguardo. Tale passaggio, così come i due successivi, sarà anche valido come traguardo GPM. Da questo momento, si dovranno percorrere quattro giri completi di un circuito che misura 23,6 chilometri. Subito dopo la linea del traguardo, occorre prestare attenzione ad una strettoia e ad una breve discesa su fondo acciottolato che conducono al di fuori del borgo di Sogliano al Rubicone. Dopo un breve tratto pianeggiante, la strada per diversi chilometri alterna tratti in discesa, con anche alcuni tornanti, con tratti in contropendenza, fino a raggiungere la vallata del Rubicone. Da questo punto la strada riprende a salire, seppur dolcemente, salvo un tratto di 1 km più impegnativo, fino a portarsi ai piedi della salita finale, nota come "La Ciocca". La salita inizia a poco più di 3 km dal traguardo, ed è caratterizzata da numerosi tornanti in rapida successione; la pendenza media si attesta attorno al 6% per circa 2,8 km. Giunti a circa 300 metri dal traguardo, una svolta a sinistra a 180° immette sulla ripidissima rampa di via Giovanni Pascoli, il cui tratto centrale, con fondo in sampietrini, presenta una pendenza massima prossima al 18%. La salita si attenua negli ultimi 100 m fino al prestigioso e suggestivo traguardo di Piazza della Repubblica, dove scopriremo il successore di Jonas Vingegaard, ultimo trionfatore a Sogliano al Rubicone, nell'edizione 2021.

Route characteristics

The second stage develops on a route that has now become classic for the Coppi and Bartali International Week, with its 140 km and approximately 2900m of altitude difference. The first 20 km wind along the very first hills of the Rimini hinterland, alternating flat stretches with short climbs and equally short descents. Subsequently, a more continuous ascent begins, but still with slight slopes, until you reach the beautiful village of Verucchio. You then descend to the valley floor of the Marecchia river and in Secchiano the climb begins which will lead to the Passo delle Siepi. A beautiful and panoramic descent will lead into the valley of the Uso torrent, but right in the locality of Ponte Uso you immediately start climbing again towards Sogliano al Rubicone (3.8 km at 5.0%), where, after approximately 62 km of running, the first crossing the finish line. This step, as well as the following two, will also be valid as a GPM goal. From this moment, you will have to complete four complete laps of a circuit measuring 23.6 kilometres. Immediately after the finish line, you need to pay attention to a bottleneck and a short descent on a cobbled surface that lead outside the village of Sogliano al Rubicone. After a short flat stretch, the road alternates downhill stretches for several kilometres, with some hairpin bends and counter-slope stretches, until you reach the Rubicone valley. From this point the road starts to climb again, albeit gently, except for a more demanding 1 km stretch, until it reaches the foot of the final climb, known as "La Ciocca". The climb begins just over 3 km from the finish line, and is characterized by numerous hairpin bends in rapid succession; the average gradient is around 6% for approximately 2.8 km. Once you reach about 300 meters from the finish line, a 180° left turn leads onto the very steep ramp of via Giovanni Pascoli, the central section of which, with a cobblestone surface, has a maximum gradient of close to 18%. The climb eases in the last 100 m up to the prestigious and evocative finish line in Piazza della Repubblica, where we will discover the successor to Jonas Vingegaard, the last winner in Sogliano al Rubicone, in the 2021 edition.



*Fiera
Formaggio
Fossa di
di Sogliano DOP*

